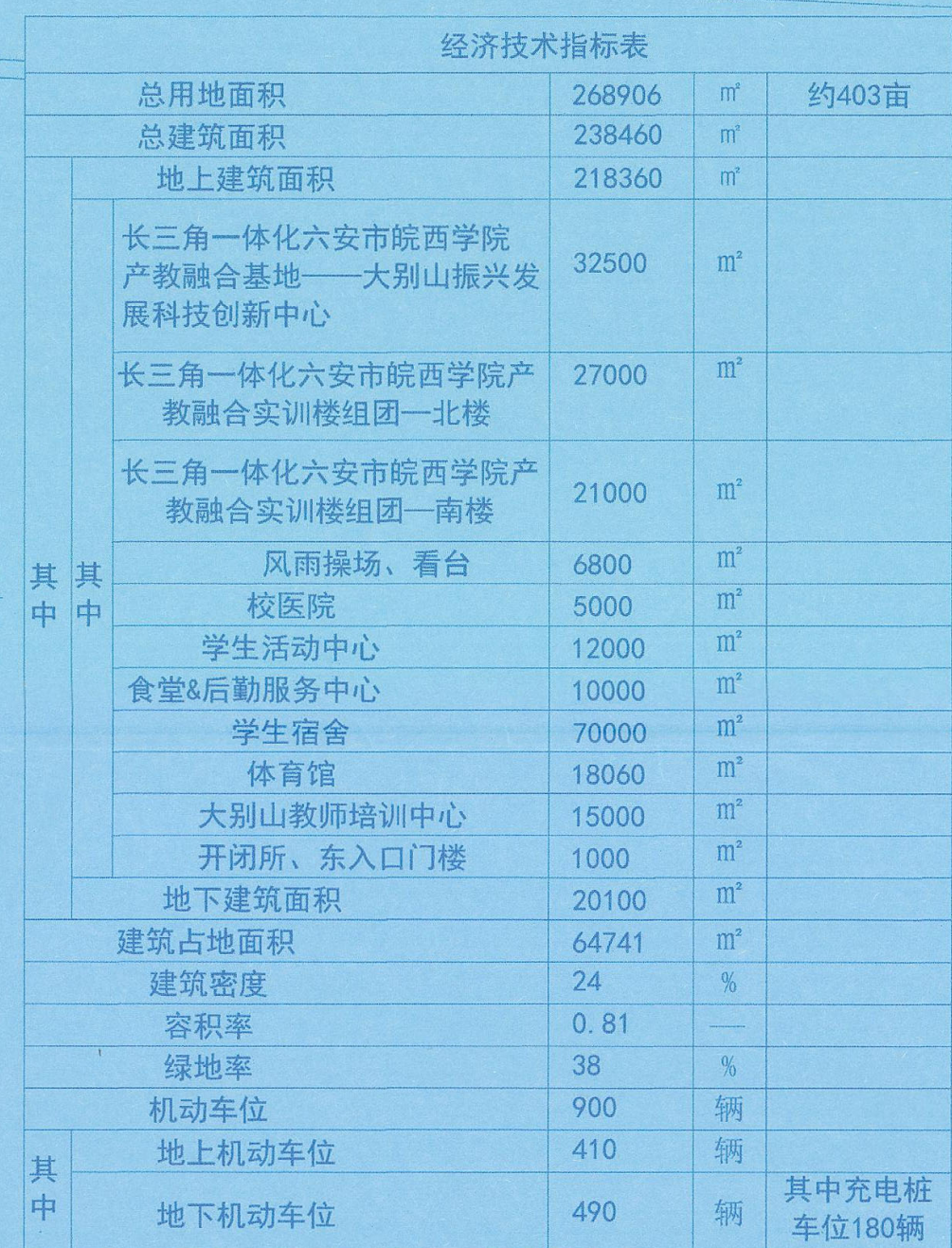




合作單位  
COOPERATION





- 1、本图所注标高为1985黄海高程基准系。
- 2、坐标采用2000坐标系。
- 3、室外总体相关详见后出的总体施工图。
- 4、本次规划满足控规及《六安市控制性详细规划通则》设计要求。
- 5、本图消防车道最小净宽为4米，最小转弯半径为12米。
- 6、本图所有标示尺寸单位均为米。

出图专用章  
RELEASE STAMP

中国地质西北设计研究院有限公司  
工程勘察设计证书专用章  
甲 地 筑 行 业 级  
A261002637  
2022年06月30日前有效

长三角一体化六安市皖西学院产教融合基地  
规划总平面图

|                         |     |   |
|-------------------------|-----|---|
| APPROVED BY             | 郑晓洪 |  |
| CHECKED BY              | 吴国平 |  |
| 专业负责人<br>DIVISION CHIEF |     |   |

|                     |     |                |    |
|---------------------|-----|----------------|----|
| 校 对<br>PROCESSED BY | 李永保 | 李永保            |    |
| 设 计<br>DESIGNED BY  | 沈伟  | 沈伟             |    |
| 制 图<br>DRAWING BY   | 沈伟  | 沈伟             |    |
| 图 别<br>DWS TYPE     | 总施  | 图 号<br>DWS NO. | 01 |

条形码  
BARCODE